# قـرار رئيس جمهورية مصر العربية

## رقم ٥٢ لسنة ٢٠٢٣

**رئيس الجمهورية**

بعد الاطلاع على الدستور ؛

وعلى القانون المدنى ؛

وعلى قانون الهيئات العامة الصادر بالقانون رقم ٦١ لسنة ١٩٦٣ ؛

وعلى قانون نظام الإدارة المحلية الصادر بالقانون رقم ٤٣ لسنة ١٩٧٩ ؛

وعلى القانون رقم ١٠٢ لسنة ١٩٨٣ فى شأن المحميات الطبيعية ؛

وعلى القانون رقم ٧ لسنة ١٩٩١ فى شأن بعض الأحكام المتعلقة بأملاك الدولة الخاصة ؛

وعلى قانون البيئة الصادر بالقانون رقم ٤ لسنة ١٩٩٤ ؛

وعلى القانون رقم ٨ لسنة ٢٠١٩ بالترخيص لوزير الكهرباء والطاقة المتجددة فى التعاقد مع هيئة المواد النووية والشركة المصرية للرمال السوداء فى شأن البحث عن واستكشاف وتعدين وتركيز المعادن الاقتصادية والمنتجات الثانوية مع ركاز الرمال السوداء واستغلالها فى جمهورية مصر العربية ؛

وعلى قانون حماية وتنمية البحيرات والثروة السمكية الصادر بالقانون رقم ١٤٦ لسنة ٢٠٢١ ؛

وعلى قانون الموارد المائية والرى الصادر بالقانون رقم ١٤٧ لسنة ٢٠٢١ ؛

وعلى قرار رئيس الجمهورية رقم ١٥٢ لسنة ٢٠٠١ بشأن تحديد المناطق الإستراتيجية ذات الأهمية العسكرية ؛

وعلى قرار رئيس الجمهورية رقم ١٥٣ لسنة ٢٠٠١ بإنشاء المركز الوطنى لتخطيط استخدامات أراضى الدولة ؛

وعلى قرار رئيس الجمهورية رقم ٢٣٣ لسنة ٢٠١٦ بشأن تخصيص أراض صحراوية لوزارة الدفاع واعتبارها من المناطق الإستراتيجية ذات الأهمية العسكرية ؛

وعلى قرار رئيس الجمهورية رقم ٦٢ لسنة ٢٠١٨ بشأن خريطة تنمية أراضى جمهورية مصر العربية ؛

وعلى قرار رئيس مجلس الوزراء رقم ٤٥٠ لسنة ١٩٨٦ بإنشاء محميات طبيعية فى منطقة جبل علبة بمحافظة البحر الأحمر ؛

وبناءً على ما عرضه المركز الوطنى لتخطيط استخدامات أراضى الدولة ؛

وبعد موافقة جهاز شئون البيئة ؛

وبعد موافقة مجلس الوزراء ؛

**قـــــرر** :

**( المادة الأولى )**

تخصص المساحات المبينة فيما بعد ، من المساحات المملوكة للدولة ملكية خاصة ، لصالح القوات المسلحة لاستخدامها فى إنشاء محطات تحلية مياه البحر ، وفقًا للقواعد والقوانين المقررة فى هذا الشأن ، وهى :

١ – مساحة ٣٢,٨٥ فدان تقريبًا تعادل ١٣٨٠٠٦ م٢ ناحية جمصة بمحافظة الدقهلية ، وفقًا للوحة وجدول الإحداثيات المرفقين ويرمز لها بالحرف (أ) .

٢ – مساحة ٩٤,٤٧ فدان تقريبًا تعادل ٣٩٦٨٧٠ م٢ ناحية بلقاس بمحافظة الدقهلية ، وفقًا للوحة وجدول الإحداثيات المرفقين ويرمز لها بالحرف (ب) .

٣ – مساحة ٢٩,٧٢ فدان تقريبًا تعادل ١٢٤٨٥٣ م٢ ناحية مطوبس بمحافظة كفر الشيخ ، وفقًا للوحة وجدول الإحداثيات المرفقين ويرمز لها بالحرف (ج) .

**( المادة الثانية )**

يرخص للقوات المسلحة بالانتفاع بدون مقابل بمساحة ١٧,٣٠ فدان تقريبًا تعادل ٧٢٦٧٧ م٢ ناحية حلايب بمحافظة البحر الأحمر ضمن حدود محمية جبل علبة المنشأة بموجب قرار رئيس مجلس الوزراء رقم ٤٥٠ لسنة ١٩٨٦ المشار إليه ، وفقًا للوحة وجدول الإحداثيات المرفقين ويرمز لها بالحرف (د) ، لاستخدامها فى إنشاء محطات تحليه مياه البحر ، وفقًا للقواعد والقوانين المقررة فى هذا الشأن .

**( المادة الثالثة )**

يعدل غرض مساحة ٤,١١ فدان تقريبًا تعادل ١٧٢٤٩م٢ من أراضى القوات المسلحة ناحية سيدى برانى بمحافظة مطروح ، وفقًا للوحة وجدول الإحداثيات المرفقين ويرمز لها بالحرف (هـ) ، لتكون بغرض إنشاء محطات تحلية مياه البحر ، وفقًا للقواعد والقوانين المقررة فى هذا الشأن .

**( المادة الرابعة )**

تحتفظ القوات المسلحة بمواقعها داخل المساحات موضوع هذا القرار .

**( المادة الخامسة )**

يُنشر هذا القرار فى الجريدة الرسمية ، ويعمل به من اليوم التالى لتاريخ نشره .

صدر برئاسة الجمهورية فى ١٨ رجب سنة ١٤٤٤هـ

( الموافق ٩ فبراير سنة ٢٠٢٣م ) .

**عبد الفتاح السيسى**

العدد ٦ تابع

- ٥ -

جمهورية مصر العربية
رئاسة مجلس الوزراء
المركز القومي للتخطيط
إستخدامات أراضي الدولة

NC LU

**لوحة توضح**

**قطعة أرض ناحية جمصة - محافظة الدقهلية**

**لإستخدامها في إقامة محطة تحلية مياه (أ)**

ج ٥٢ لعام ٢٠٢٢

مقياس الرسم : ١:١٠٠٠٠

**رموز ومصطلحات**

- نقاط احداثيات
- محطة تحلية ( جمصة )

٢-٨
٥٢

س ٢-٨ قرأها

- ٦ -

جمهورية مصر العربية
رئاسة مجلس الوزراء
المركز الوطني للتخطيط
استخدامات أراضي الدولة

**قطعة أرض ناحية جمصة - محافظة الدقهلية**

**لإستخدامها في إقامة محطة تحلية مياه**

| كشف احداثيات المحطة بنظام ٨٤ WGS | | | |
|---|---|---|---|
| مسلسل | اسم المحطة | X | Y |
| ١ | جمصة | E "٥٧,٩٩٢ ٣٠' ٣١° | N "٤٤,٧٧٥ ٢٦' ٣١° |
| ٢ | | E "٥٩,٤٥٥ ٣٠' ٣١° | N "٥٢,٣٩٤ ٢٦' ٣١° |
| ٣ | | E "٥٩,٦٨٣ ٣٠' ٣١° | N "٥٣,٥٠٥ ٢٦' ٣١° |
| ٤ | | E "٠,١٨١ ٣١' ٣١° | N "٥٣,٤٠٩ ٢٦' ٣١° |
| ٥ | | E "٠,٩٢٥ ٣١' ٣١° | N "٥٣,٣٠٧ ٢٦' ٣١° |
| ٦ | | E "١,١٦٦ ٣١' ٣١° | N "٥٤,١٦٤ ٢٦' ٣١° |
| ٧ | | E "٠,٦٨٨ ٣١' ٣١° | N "٥٤,٢٥٧ ٢٦' ٣١° |
| ٨ | | E "٠,٦٩٥ ٣١' ٣١° | N "٥٤,٤٠٠ ٢٦' ٣١° |
| ٩ | | E "٠,٧١٩ ٣١' ٣١° | N "٥٤,٨٢٨ ٢٦' ٣١° |
| ١٠ | | E "٠,٨٨٥ ٣١' ٣١° | N "٥٤,٩٤٩ ٢٦' ٣١° |
| ١١ | | E "٢,١٤٥ ٣١' ٣١° | N "٥٥,٨٦١ ٢٦' ٣١° |
| ١٢ | | E "٢,٥٣٠ ٣١' ٣١° | N "٥٧,١٦٨ ٢٦' ٣١° |
| ١٣ | | E "٢,٧٧٤ ٣١' ٣١° | N "٥٨,٦٠٧ ٢٦' ٣١° |
| ١٤ | | E "٧,٩٢٦ ٣١' ٣١° | N "٥٧,٦٣٣ ٢٦' ٣١° |
| ١٥ | | E "٩,٢٤٨ ٣١' ٣١° | N "٣,٥٨٧ ٢٧' ٣١° |
| ١٦ | | E "١٠,٨٧٥ ٣١' ٣١° | N "٣,٤٠٠ ٢٧' ٣١° |
| ١٧ | | E "١٣,٠٩٤ ٣١' ٣١° | N "١٢,٠٩٠ ٢٧' ٣١° |
| ١٨ | | E "١٥,٠٩٥ ٣١' ٣١° | N "١١,٦٦٧ ٢٧' ٣١° |
| ١٩ | | E "١٣,٠٧٧ ٣١' ٣١° | N "٢,٩٤٠ ٢٧' ٣١° |
| ٢٠ | | E "١٢,٦٤٩ ٣١' ٣١° | N "٣,٠١٥ ٢٧' ٣١° |
| ٢١ | | E "١٠,٧٩١ ٣١' ٣١° | N "٥٥,٩٥٢ ٢٦' ٣١° |
| ٢٢ | | E "٩,٩٩٥ ٣١' ٣١° | N "٥٦,١٦٥ ٢٦' ٣١° |
| ٢٣ | | E "٩,٣٩٥ ٣١' ٣١° | N "٥٤,١٢٦ ٢٦' ٣١° |
| ٢٤ | | E "١٠,٥٢٠ ٣١' ٣١° | N "٥٣,٩١٢ ٢٦' ٣١° |
| ٢٥ | | E "٩,٢١٧ ٣١' ٣١° | N "٤٧,٧١٩ ٢٦' ٣١° |
| ٢٦ | | E "٧,٥٩٣ ٣١' ٣١° | N "٤٧,٨٢٩ ٢٦' ٣١° |
| ٢٧ | | E "٧,٢٣٠ ٣١' ٣١° | N "٤٤,٩٨٨ ٢٦' ٣١° |
| ٢٨ | | E "٥,٨٥٣ ٣١' ٣١° | N "٤٤,٤١٧ ٢٦' ٣١° |
| ٢٩ | | E "٥,٠٠٧ ٣١' ٣١° | N "٤٣,٨٨٨ ٢٦' ٣١° |
| ٣٠ | | E "٥٩,٣٦٩ ٣٠' ٣١° | N "٤٤,٤٧٩ ٢٦' ٣١° |
| ٣١ | | E "٥٨,١٤٤ ٣٠' ٣١° | N "٤٤,٦٥٦ ٢٦' ٣١° |
| المساحة | | ١٣٨٠٠٦ م٢ | ٣٢,٨٥ فدان تقريباً |

الأمانة العامة

٤ – ٨
٥٢

- ٧ -

**لوحة توضح**

**قطعة أرض ناحية بلقاس - محافظة الدقهلية**

**لإستخدامها في إقامة محطة تحلية مياه (ب)**

جمهورية مصر العربية
رئاسة مجلس الوزراء
جهاز التخطيط العمراني
إستخدامات أراضي الدولة

NC LU

N E S W

٣١°١٧'٥٥"E ٣١°١٨'٢٠"E ٣١°١٨'٤٥"E ٣١°١٩'١٠"E ٣١°١٩'٣٥"E

N٠٠٥٠٥٠٣٠١٥ N٠٠٥٠٤٠٣٠١٥ N٠٠٥٠٣٠٣٠١٥ N٠٠٥٠٢٠٣٠١٥ N٠٠٥٠١٠٣٠١٥ N٠٠٥٠٠٠٣٠١٥ N٠٠٤٩٠٠٣٠١٥ N٠٠٤٨٠٠٣٠١٥

١ ٢ ٣ ٤ ٥ ٦

الطريق الساحلي الدولي

كشف احداثيات المحطة بنظام WGS ٨٤

| مسلسل | اسم المحطة | X | Y |
|---|---|---|---|
| ١ | بلقاس | ٣١° ١٨' ٣٤,٦٧٣" E | ٣١° ٣١' ٥٩,٥١٦" N |
| ٢ | | ٣١° ١٨' ٥٣,٢٢٣" E | ٣١° ٣١' ٢٦,٩٥٥" N |
| ٣ | | ٣١° ١٩' ١,٢٥٣" E | ٣١° ٣١' ٢٣,١٩١" N |
| ٤ | | ٣١° ١٩' ٦,٥٧٤" E | ٣١° ٣١' ٣١,١١٩" N |
| ٥ | | ٣١° ١٩' ١٠,٨٩٤" E | ٣١° ٣١' ٢٩,٣٥٩" N |
| ٦ | | ٣١° ١٨' ٤٦,٩٤٩" E | ٣١° ٣١' ٥٣,٦٤٣" N |
| | المساحة | ٣٩٦٨٧٠م٢ | ٩٤,٤٧ فدان تقريبا |

مقياس الرسم : ٢٠٠٠٠

**رموز ومصطلحات**

● نقاط احداثيات

محطة تحلية (بلقاس)

مجلس الوزراء
الأمانة العامة

٥ – ٨
٥٢

- ٨ -

جمهورية مصر العربية
رئاسة مجلس الوزراء
المركز الوطني للتخطيط
استخدامات أراضي الدولة

## لوحة توضح

## قطعة أرض ناحية مطوبس - محافظة كفر الشيخ

## لإستخدامها في إقامة محطة تحلية مياه (ج)

N W E S

٣٠°٤٦'٥٦"E ٣٠°٤٧'١٢"E ٣٠°٤٧'٢٨"E ٣٠°٤٧'٤٤"E ٣٠°٤٨'٠"E

| كشف احداثيات المحطة بنظام WGS ٨٤ | | | |
|---|---|---|---|
| مسلسل | اسم المحطة | X | Y |
| ١ | مطوبس | ٣٠° ٤٧' ٤١,٥٧٤" E | ٣١° ٣١' ٣٣,٢٢٥" N |
| ٢ | | ٣٠° ٤٧' ٣٣,٠٩٤" E | ٣١° ٣١' ٢٩,٥٩١" N |
| ٣ | | ٣٠° ٤٧' ٢٥,٥٨٥" E | ٣١° ٣١' ٤٠,٩٩٠" N |
| ٤ | | ٣٠° ٤٧' ٣١,٢٢٥" E | ٣١° ٣١' ٤٢,٩٧٥" N |
| ٥ | | ٣٠° ٤٧' ٢٨,١٩٢" E | ٣١° ٣١' ٤٨,٤٧٤" N |
| ٦ | | ٣٠° ٤٧' ٣١,٩٠٤" E | ٣١° ٣١' ٥٠,٢٥٢" N |
| المساحة | | ١٢٤٨٥٣ م٢ | ٢٩,٧٢ فدان تقريباً |




مقياس الرسم : ١٢٠٠٠

**رموز ومصطلحات**

- نقاط احداثيات
- محطة تحلية ( مطوبس )

٦ - ٨

- ٩ -

جمهورية مصر العربية
رئاسة مجلس الوزراء
المركز الوطني للتخطيط
استخدامات أراضي الدولة

NC LU

## لوحة توضح
## قطعة أرض ناحية حلايب - محافظة البحر الأحمر
## لإستخدامها في إقامة محطة تحلية مياه (-)

كشف احداثيات المحطة بنظام WGS ٨٤

| مسلسل | اسم المحطة | X | Y |
|---|---|---|---|
| ١ | حلايب | ٣٦° ٤٠' ٥٧,٩٤٤" E | ٢٢° ١١' ٤٤,٢١٩" N |
| ٢ | | ٣٦° ٤٠' ٥٢,٨٢٤" E | ٢٢° ١١' ٣٧,٩١٦" N |
| ٣ | | ٣٦° ٤٠' ٤٤,٠٢٥" E | ٢٢° ١١' ٤٣,١٣٨" N |
| ٤ | | ٣٦° ٤٠' ٤٨,٤٧٩" E | ٢٢° ١١' ٤٩,٣٩٩" N |
| المساحة | | ٧٢٦٧٧ م٢ | ١٧,٣٠ فدان تقريباً |

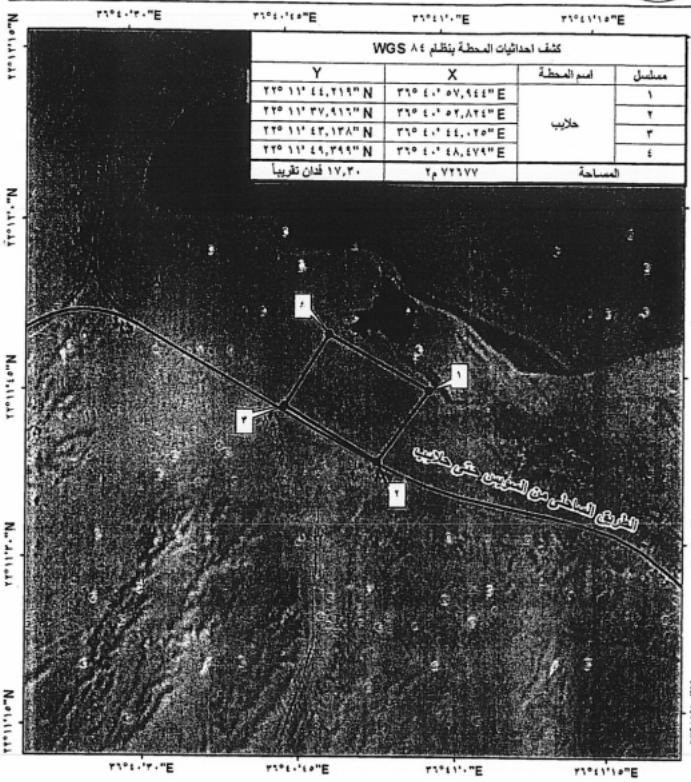


مقياس الرسم : ١:١٠٠٠٠

**رموز ومصطلحات**

- ● نقاط احداثيات
- ▭ محطة تحلية ( حلايب )

الأمانة العامة

٨ – ٧
٥٢



- ١٠ -

جمهورية مصر العربية
رئاسة مجلس الوزراء
المركز الوطني لتخطيط
إستخدامات أراضي الدولة

**لوحة توضح**

**قطعة أرض ناحية سيدي برانى - محافظة مطروح**

**لإستخدامها في إقامة محطة تحلية مياه (هـ)**

٢٥°٥٦'٥٢"E ٢٥°٥٦'٤٥"E ٢٥°٥٦'٣٨"E ٢٥°٥٦'٣١"E ٢٥°٥٦'٢٤"E

كشف الإحداثيات بنظام WGS ٨٤

| مسلسل | إسم المحطة | X | Y |
|---|---|---|---|
| ١ | سيدى برانى | ٢٥° ٥٦' ٤٣,٢٣٨" E | ٣١° ٣٧' ٥,٣١٤" N |
| ٢ | | ٢٥° ٥٦' ٤٢,٣٨٤" E | ٣١° ٣٧' ٢,٦٦٨" N |
| ٣ | | ٢٥° ٥٦' ٣٤,٥٨١" E | ٣١° ٣٧' ٤,٤٩٤" N |
| ٤ | | ٢٥° ٥٦' ٣٥,٦٥٨" E | ٣١° ٣٧' ٦,٩٤٤" N |
| المساحة | | ١٧٢٤٩ م٢ | ٤,١١ فدان تقريباً |

٢٥°٥٦'٣١"E ٢٥°٥٦'٣٨"E ٢٥°٥٦'٤٥"E ٢٥°٥٦'٥٢"E

مقياس الرسم ١ : ٥٠٠٠

**رموز ومصطلحات**

نقط الاحداثيات

محطة تحلية ( سيدى برانى )

٨ – ٨
٥٢

وزارة الدولة لشئون الآثار
قطاع الآثـــار المصرية
منطقة آثـــار الشرقية
ادارة المســاحه والاملاك

ر٥٨٧ و٢٠٢٣

كشف الاحداثيات الخارجيه لضمن القطعه ٨٦ والمراد ضمها بتل ابو عمران الأثرى والمحرر لها محضر ضم بتاريخ ٢٩ / ١٠ / ٢٠١٤

| | |
|---|---|
| 681886.5986 | 905297.9127 |
| 681917.8226 | 905269.4856 |
| 681925.2251 | 905241.7222 |
| 681918.5475 | 905210.0137 |
| 681916.3033 | 905180.8873 |
| 681915.6955 | 905148.9937 |
| 681961.7579 | 905145.5124 |
| 681996.6912 | 905142.3078 |
| 682036.289 | 905134.9372 |
| 682054.9729 | 905175.3148 |
| 682074.0261 | 905210.3878 |
| 682121.8276 | 905250.3339 |
| 682184.8083 | 905286.9107 |
| 682238.288 | 905315.6257 |
| 682249.218 | 905325.8308 |
| 682247.2532 | 905412.0869 |
| 682169.0958 | 905421.0697 |
| 682129.2175 | 905418.9848 |
| 682089.457 | 905431.1339 |
| 682055.9538 | 905443.8197 |
| 682024.9117 | 905448.6993 |
| 681988.9186 | 905461.9236 |
| 681947.5731 | 905477.2519 |
| 681909.4405 | 905455.3752 |
| 681876.5376 | 905432.3954 |
| 681859.7931 | 905401.0318 |
| 681879.9573 | 905376.4989 |
| 681881.7058 | 905344.0113 |
| 681880.0299 | 905317.6208 |
| 681885.5984 | 905311.8769 |

بمعرفتى

مدير مساحه واملاك آثار الشرقية

احمد صـــــــلاح محمد

الأمانة العامة

٣٦

٤ـ٤
٥٨٧